

Opgave 5 – Zuid-Amerika: De Dakar Rally in Zuid-Amerika

Bij deze opgave horen de bronnen 13 tot en met 15.

Gebruik de bronnen 13 en 14.

Wegens conflicten wordt de Dakar Rally sinds 2009 niet meer in Afrika verreden.

- 1p **18** Geef de naam van de militante groep die actief is in de regio waar de Dakar Rally doorheen ging.

Gebruik de bronnen 14 en 15 en het kaartenkatern.

- 2p **19** Geef aan tijdens welke etappe
- de foto's a en b zijn gemaakt: etappe 1, 3, 6 of 11;
 - de foto's c en d zijn gemaakt: etappe 3, 7, 9 of 13.

Gebruik het kaartenkatern.

De Dakar Rally wordt elk jaar in januari gehouden. In het zuidelijke deel van Zuid-Amerika valt januari in de regenperiode.

- 2p **20** Beschrijf in twee stappen het ontstaan van de regenperiode in het zuidelijk deel van Zuid-Amerika.

Gebruik het kaartenkatern.

De start van de Dakar Rally in 2016 was in Buenos Aires. Buenos Aires ligt in het mondingsgebied van de Paraná. Voordat de Paraná uitmondt in de Río de la Plata – een van 's werelds grootste estuaria – stroomt de rivier honderden kilometers door een vlak moerasgebied.

- 2p **21** Leg uit dat door de aanwezigheid van dit moerasgebied juist in het mondingsgebied van de Paraná zo'n groot estuarium ontstaan is. Je uitleg moet een oorzaak-gevolgrelatie bevatten.

Opgave 5 – Zuid-Amerika: De Dakar Rally in Zuid-Amerika

bron 13

Conflicten in Afrika



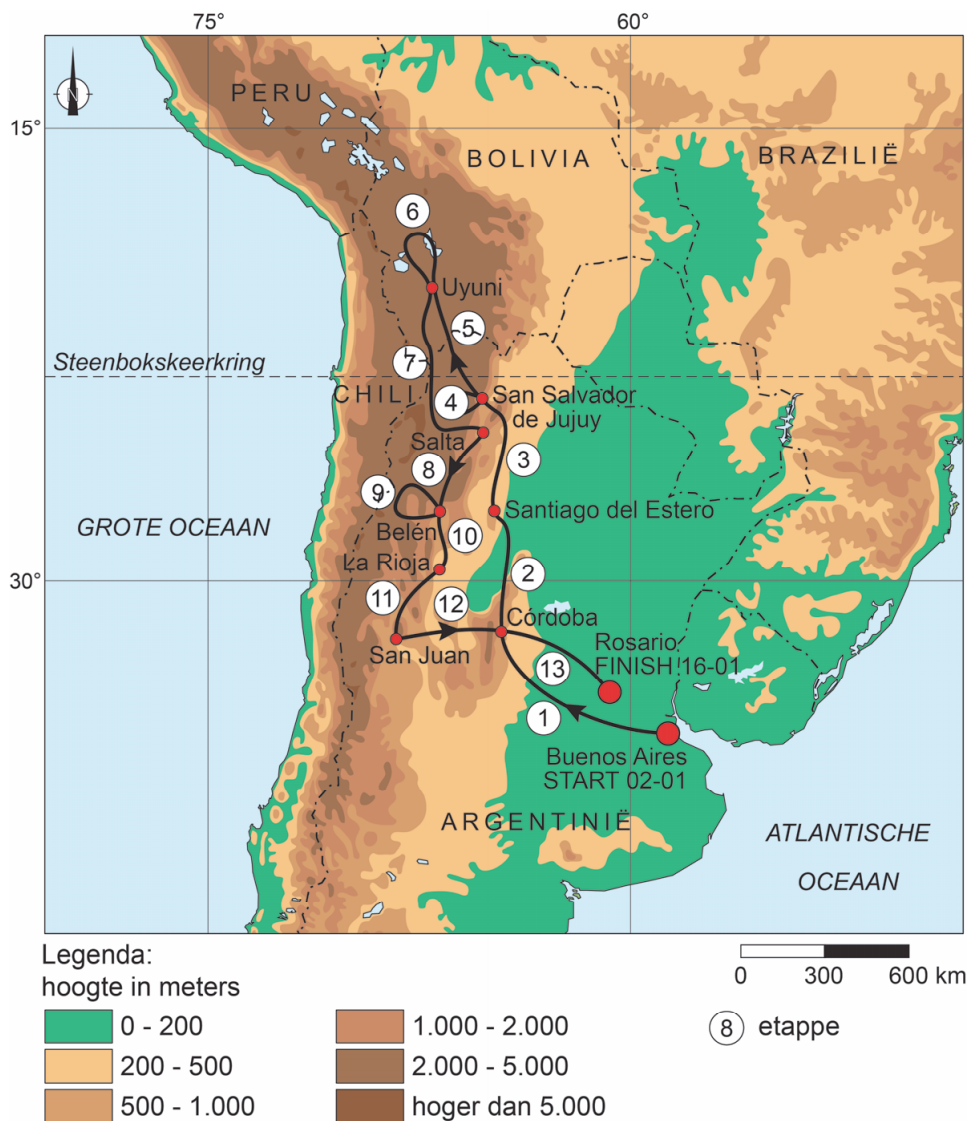
schaal 1 : 72.000.000

De Dakar Rally

De Dakar Rally is een jaarlijkse wedstrijd voor motorfietsen, quads, auto's en trucks door onherbergzaam gebied, bij voorkeur woestijnen. De rally is vernoemd naar de Senegalese hoofdstad Dakar; tot 2008 was dit de traditionele finishplaats. Senegal ligt in het westen van Afrika.

Oorspronkelijk startte de rally in de Franse hoofdstad Parijs, maar later kwamen er ook andere startplaatsen. In 2009 werd de rally verplaatst naar Zuid-Amerika.

Parcours in 2016



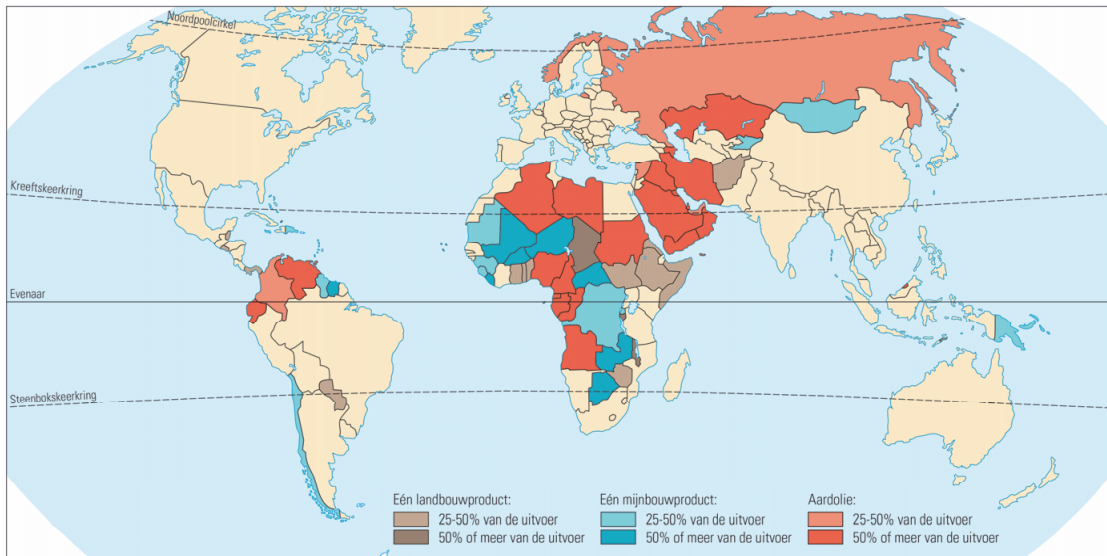
bron 15

Vier foto's uit de Dakar Rally 2016



bron 16

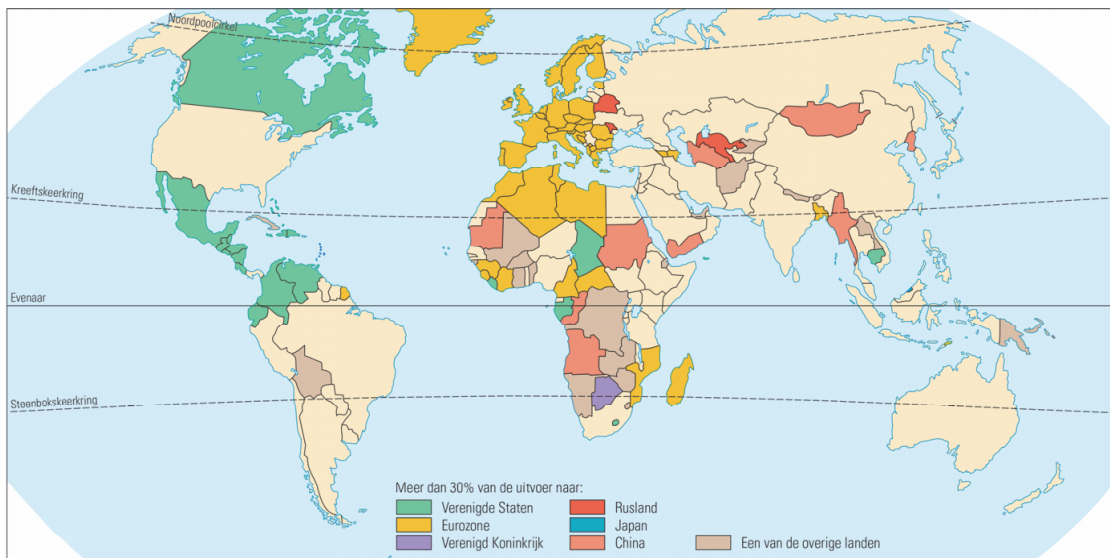
Eenzijdigheid uitvoer naar product



schaal 1 : 200.000.000

bron 17

Eenzijdigheid uitvoer naar bestemming



schaal 1 : 200.000.000

Grensmuur tussen Ecuador en Peru zet de verhoudingen op scherp

Huaquillas is een stad op de grens van Ecuador en Peru. Om illegale migratie tegen te gaan begon Ecuador in maart 2017 met de bouw van een grensmuur. De muur moest twee kilometer lang en vier meter hoog worden. De bouw van de muur leidde niet alleen op lokale schaal tot weerstand, maar ook op nationaal schaalniveau werd getwijfeld aan het nut van de muur. Daarom stopte Ecuador een half jaar later met de bouw. Nadat de bouw gestopt was, tekenden Ecuador en Peru een overeenkomst waarin afspraken werden gemaakt over het opzetten van een gezamenlijk gezondheidsprogramma. Ook werden afspraken gemaakt om natuurlijke hulpbronnen te beschermen.



Grensmuur in aanbouw



Bronvermelding

Een opsomming van de in dit examen gebruikte bronnen, zoals teksten en afbeeldingen, is te vinden in het bij dit examen behorende correctievoorschrift, dat na afloop van het examen wordt gepubliceerd.